



## TERRITÓRIO DE IDENTIDADE (TI)

# PORTAL DO SERTÃO

Água Fria - Amélia Rodrigues - Anguera - Antônio Cardoso - Conceição da Feira  
Conceição do Jacuípe - Coração de Maria - Feira de Santana - Ipecaetá - Irará  
Santa Bárbara - Santanópolis - Santo Estêvão - São Gonçalo dos Campos - Tanquinho  
Teodoro Sampaio - Terra Nova

## AMOSTRA

Amostragem estratificada PPT  
(Probabilística Proporcional ao  
Tamanho)



### TERRITÓRIOS

27 Territórios de identidade  
visitados



### MUNICÍPIOS

392 Municípios visitados  
94% do total do Estado



### SECRETARIAS

189 Secretarias municipais  
visitadas



### ESCOLAS

778 Escolas visitadas  
• 482 em área comum  
• 55 em área de quilombolas  
• 25 em área de assentamento  
• 04 em área indígena  
• 212 em área sem informação

## TIPIFICAÇÃO DAS ESCOLAS

### INCIDÊNCIA DA FORMA DE ORGANIZAÇÃO DO ENSINO \*



	TI	BA
Multisseriada	66,7%	63,5%
Seriada	42,9%	43,5%
Multi-idade	0,0%	9,5%
Ciclo / Tempo de Aprender	0,0%	6,1%
Alternância	0,0%	1,1%

### TIs com MAIORES percentuais em MULTISSERIAÇÃO

↑ 1º Costa do Descobrimento - 100%  
2º Extremo Sul - 93,3%  
3º Médio Sudoeste da Bahia - 88,9%

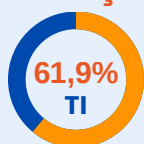
### TIs com MENORES percentuais em MULTISSERIAÇÃO

↓ 27º Sertão Produtivo - 40%  
26º Metropolitano de Salvador - 41,7%  
25º Itaparica - 44,4%

## GESTÃO ESCOLAR

### PRINCIPAL TIPO DE ACESSO AO CARGO DE DIRETOR(A)

#### INDICAÇÃO



#### Maiores percentuais

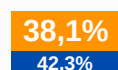
↑ 1º Bacia do Paramirim - 83,3%  
2º Metropolitano de Salvador - 75,0%  
3º Litoral Sul - 70,4%

#### Menores percentuais

↓ 27º Médio Rio de Contas - 31,2%  
26º Costa do Descobrimento - 33,3%  
25º Sudoeste Baiano - 45,4%

### ETAPA DO PPP

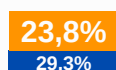
■ TI ■ BAHIA



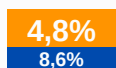
Em  
elaboração



Concluído/  
unificado



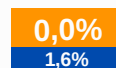
Concluído/elaborado  
pela comunidade  
escolar



Concluído/elaborado  
pela gestão escolar



Concluído/  
adaptado



Não possui

## RELAÇÃO ESCOLA E COMUNIDADE

### INCIDÊNCIA DE PARCERIAS COM INSTITUIÇÕES SOCIAIS \*

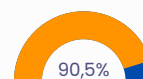


NÃO POSSUI	47,6%
OUTRAS SECRETARIAS	47,6%
INSTITUIÇÕES RELIGIOSAS	28,6%
UNIVERSIDADES	9,5%
OUTRAS	4,8%

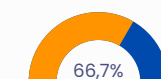
### INCIDÊNCIA DA PARTICIPAÇÃO DA FAMÍLIA EM ATIVIDADES ESCOLARES \*



Reunião  
Planejamento  
Pedagógico



Eventos  
Outros



Conselho Escolar  
NS/NR



## CORPO DOCENTE

Média da QUANTIDADE de PROFESSORES(AS)  
nas escolas do campo



TI



BAHIA

Territórios com **MAIOR**  
quantidade de professores(as)  
por escola

1º	Semiárido Nordeste II	12,4
2º	Sertão Produtivo	9,5
2º	Sisal	9,5
2º	Recôncavo	9,5

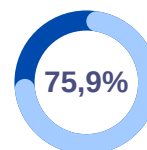
Territórios com **MENOR**  
quantidade de professores(as)  
por escola

27º	Médio Sudoeste da Bahia	2,6
26º	Piemonte do Paraguaçu	4,2
25º	Médio Rio de Contas	4,4

PERCENTUAL de professores(as) que atuam conforme sua  
FORMAÇÃO INICIAL



TI



BAHIA

Territórios com **MAIORES**  
percentuais

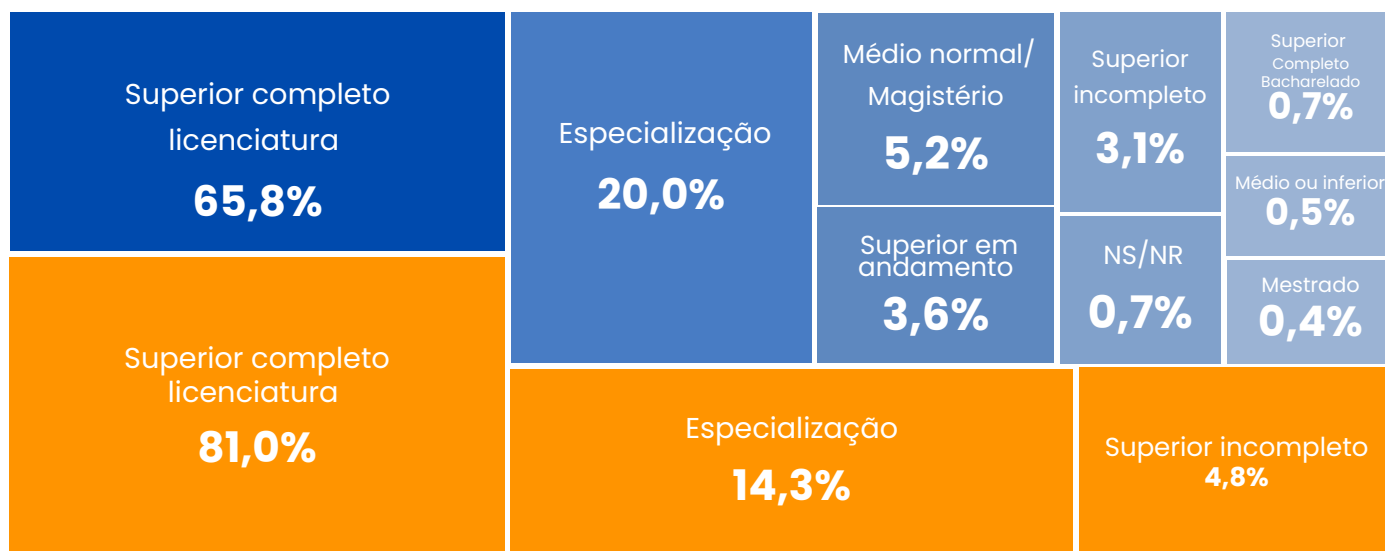
1º	Metropolitano de Salvador	99%
2º	Portal do Sertão	96,5%
3º	Bacia do Jacuípe	95,8%

Territórios com **MENORES**  
percentuais

27º	Bacia do Rio Corrente	58,1%
26º	Semiárido Nordeste II	59,2%
25º	Piemonte N. do Itapicuru	61,2%

## Escolaridade dos(as) Professores(as)

■ BAHIA ■ TI



## ALIMENTAÇÃO ESCOLAR

BA 99,6%

TI 100,0%

das escolas fornecem  
alimentação escolar

BA 94,1%

TI 95,2%

das escolas preparam  
a alimentação no próprio  
estabelecimento

Compatibilidade do cardápio  
com a cultura alimentar local



Parcialmente

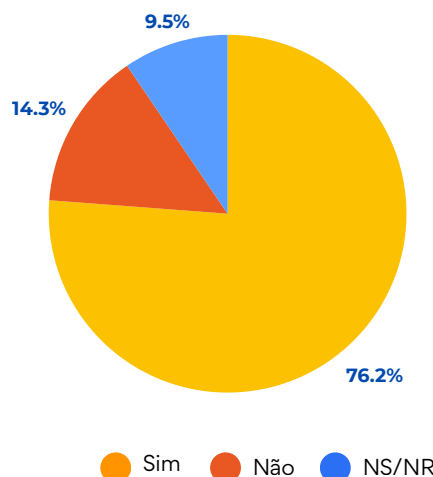


Totalmente



Não é compatível

Percentual de escolas que adquirem ingredientes  
da agricultura familiar e camponesa



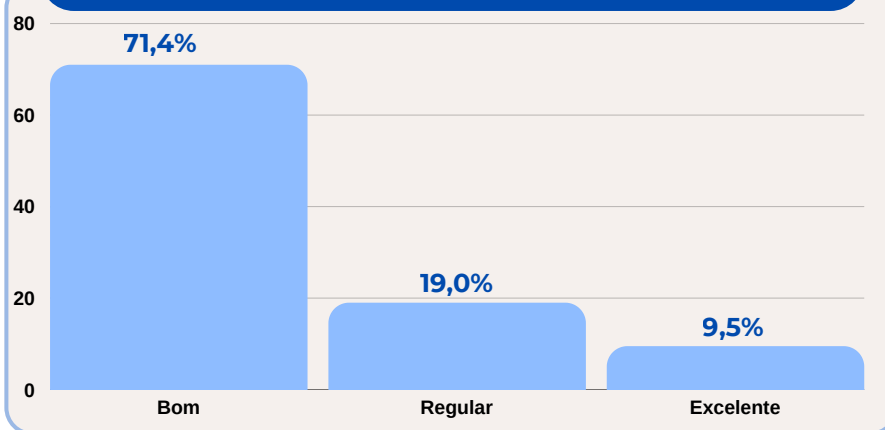


## TRANSPORTE ESCOLAR

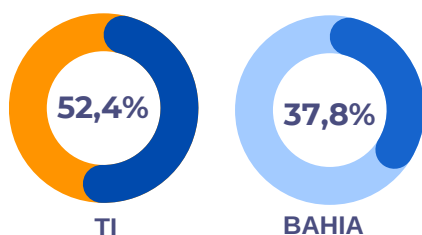
### OFERTA DE TRANSPORTE ESCOLAR NAS ESCOLAS DO CAMPO



### Qualificação do serviço de transporte escolar do município

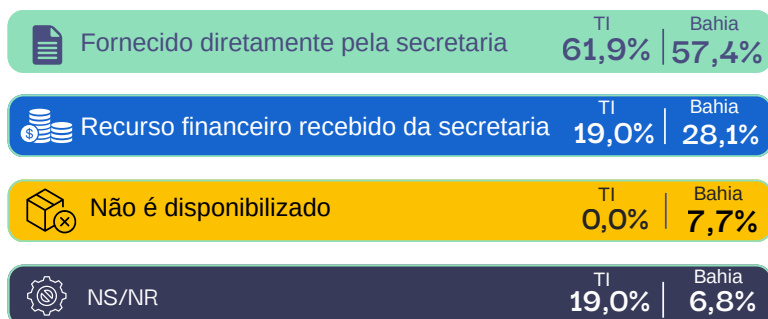


## LIVRO DIDÁTICO



das escolas afirmam que a  
quantidade de livros recebidos  
não é compatível com  
o número de estudantes

### Forma de disponibilização de material didático/escolar



## INFRAESTRUTURA DAS ESCOLAS





## RECURSOS TECNOLÓGICOS

### Incidência de recursos tecnológicos oferecidos\*



Internet	76,2%
Computador de mesa	42,9%
Projeto Multimídia	38,1%
Notebook	33,3%
Lousa digital	14,3%
Nenhum	14,3%
Celular	9,5%
Tablet	9,5%
NS/NR	4,8%

## COVID - 19

### Incidência das principais estratégias da escola no contexto da pandemia\*



### Estratégias

#### Pedagógicas utilizadas junto aos(as) professores(as)

Principal(is) estratégia(s): Reuniões virtuais de planejamento, coordenação e monitoramento das atividades

100,0%

#### De comunicação e apoio tecnológico disponibilizadas aos(as) estudantes

Principal(is) estratégia(s): Atividades impressas

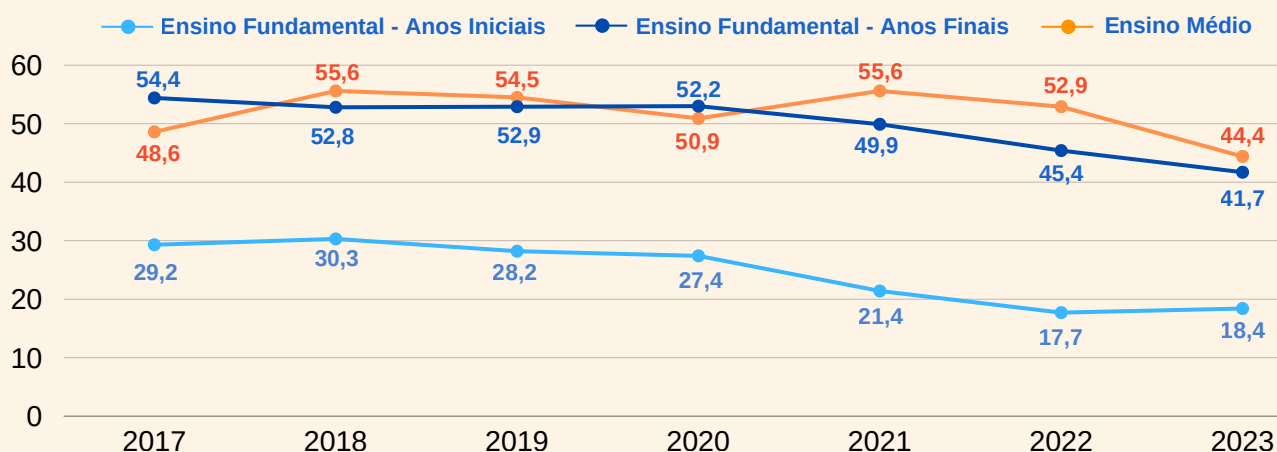
100,0%

#### De comunicação e apoio tecnológico disponibilizadas aos(as) professores(as)

Principal(is) estratégia(s): Disponibilização de canal de comunicação com a escola (e-mail, telefone, app de mensagens)

100,0%

## DISTORÇÃO IDADE-SÉRIE



\* Os gráficos marcados com asterisco (\*) referem-se a questões de múltipla escolha, nas quais cada respondente pôde selecionar mais de uma alternativa. Por isso, os percentuais apresentados indicam incidências e podem ultrapassar ou não somar 100%.



## TAXAS DE RENDIMENTO ANO 2022



### Ensino Fundamental Anos Iniciais

Aprovação  
Reprovação  
Abandono

TI

87,1%  
11,4%  
1,5%

BA

91,2%  
7,5%  
1,3%



### Ensino Fundamental Anos Finais

Aprovação  
Reprovação  
Abandono

75,6%  
16,4%  
8,0%

82,8%  
11,4%  
5,8%



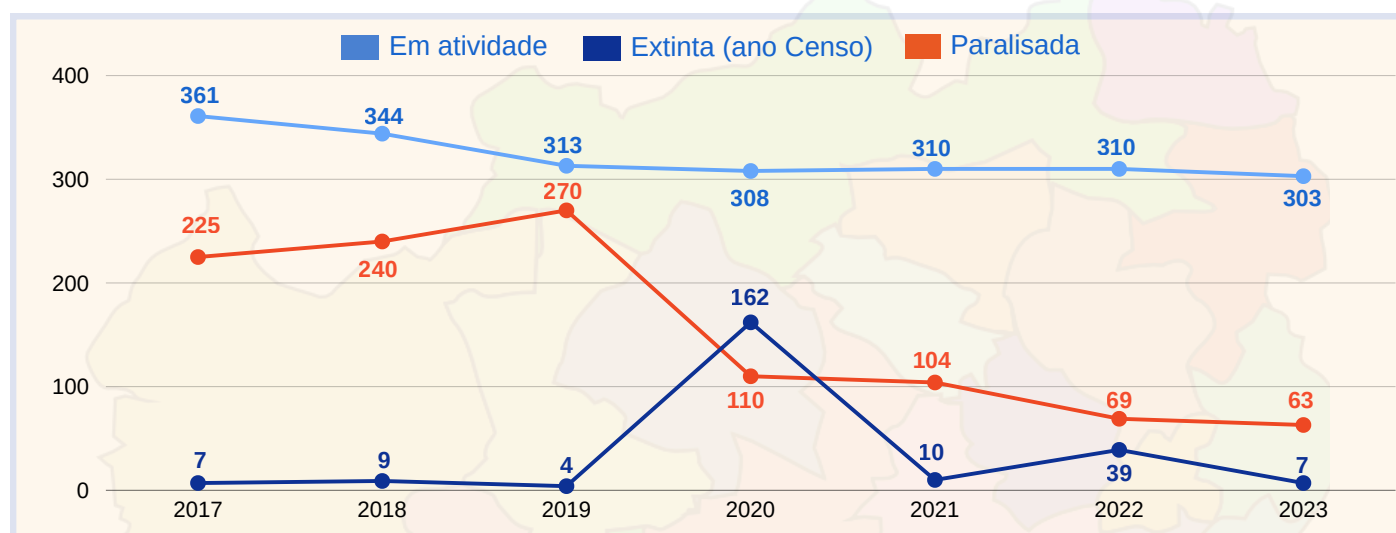
### Ensino Médio

Aprovação  
Reprovação  
Abandono

75,0%  
16,0%  
9,0%

79,2%  
9,0%  
11,8%

## ESCOLAS EM ATIVIDADE, PARALISADAS E EXTINTAS 2017 A 2023



## Ranking de Extinção de Escolas nos Territórios de Identidade da Bahia (Somatório de 2017 a 2023)

1º	Sisal	421	15º	Médio Sudoeste da Bahia	197
2º	Sudoeste Baiano	401	16º	Piemonte da Diamantina	186
3º	Sertão do São Francisco	373	17º	Médio Rio de Contas	180
4º	Bacia do Rio Grande	363	18º	Baixo Sul	176
5º	Velho Chico	340	19º	Litoral Sul	172
6º	Sertão Produtivo	300	20º	Bacia do Jacuípe	167
7º	Litoral Norte e Agreste Baiano	292	21º	Semiárido Nordeste II	147
8º	Irecê	290	22º	Extremo Sul	130
9º	Chapada Diamantina	270	23º	Bacia do Paramirim	125
10º	Piemonte Norte do Itapicuru	269	24º	Costa do Descobrimento	118
11º	Piemonte do Paraguaçu	240	25º	Recôncavo	116
12º	Portal do Sertão	238	26º	Itaparica	114
13º	Bacia do Rio Corrente	229	27º	Metropolitano de Salvador	26
14º	Vale do Jiquiriçá	210			